






STRADOMIA WIERZCHNIA

-  granica obszaru objętego projektem miejscowego planu zagospodarowania przestrzennego
-  granica obrębu
-  granica działki